# Informe Epidemiológico COVID-19 — 6 de julho de 2022 — Nº 305 / 2022

## Cenário Epidemiológico Maceió / AL

Este informe apresenta, cumulativamente, o período de 09/03/2020 a 02/07/2022 da COVID-19 em Maceió.

Até a 26ª Semana Epidemiológica (26/06/2022 a 02/07/2022) Maceió apresentou, 120.313 casos confirmados para COVID-19, sendo 3.319 óbitos de residentes. Até o fechamento da semana epidemiológica, 5646 casos estão em investigação.

A Taxa de Letalidade para a doença nesse período, em Maceió é de 2,76%.

Gráfico 1 - Casos confirmados para COVID-19, segundo sexo e faixa etária. São 52.787 casos do sexo masculino e 67.526 casos do sexo feminino, Maceió, 2020 a 2022 e as faixas etárias mais acometidas são, 30 a 39 anos – 29.102 casos, 20 a 29 anos – 24.681 casos, e 40 a 49 anos – 24.625 casos.

**Nota: Houve acréscimo de 4.889 casos no Sistema devido a revisão junto a base de dados do Ministério da Saúde.**

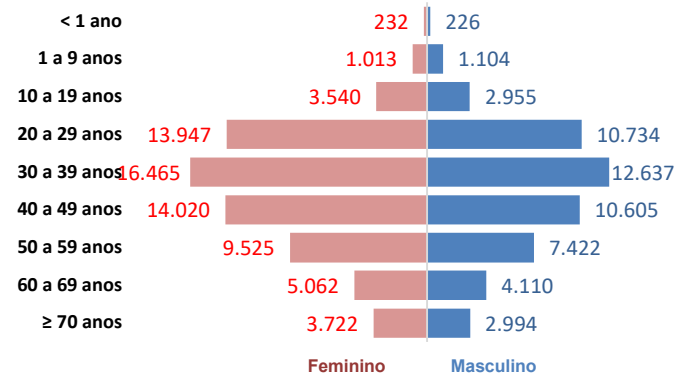


**Fonte:** eSUS-VE/SIVEPGripe/GAL/DVS/SMS. Dados sujeitos à alteração. 02/07/2022

Gráfico 2 - Casos confirmados para COVID-19, segundo Distrito Sanitário de residência, Maceió, 2020 a 2022. A maior quantidade está no 7º DS – 28.772 casos, seguida do 1º DS – 22.156 casos e do 5º DS – 18.368 casos.

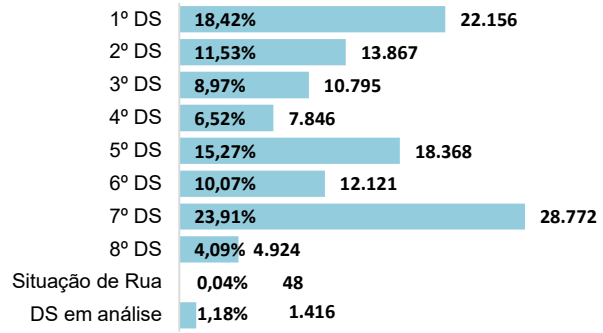


**Fonte:** eSUS-VE/SIVEPGripe/GAL/DVS/SMS. Dados sujeitos à alteração. 02/07/2022

Gráfico 3 - Taxa de Letalidade da COVID-19 em Maceió, segundo Distritos Sanitários, 2020 a 2022. A letalidade indica em percentual a gravidade da doença. A letalidade em Maceió é maior nos 2º e 4º DS.

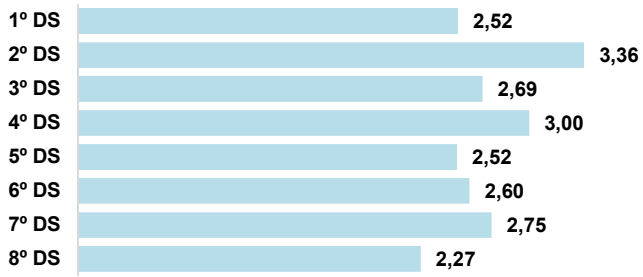


**Fonte:** eSUS-VE/SIVEPGripe/GAL/DVS/SMS. Dados sujeitos à alteração. 02/07/2022

Gráfico 4 - Taxa de Incidência da COVID-19 em Maceió por Distrito Sanitário - DS, 2020 a 2022. Evidenciando onde a doença ocorre com mais intensidade. Nesta semana epidemiológica, Maceió, teve as maiores incidências no 1º, 3º e 2º DS.

**Nota: O cálculo da taxa de incidência levou em consideração os casos registrados na semana epidemiológica em análise**

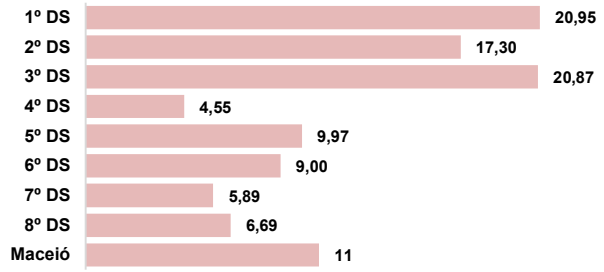


**Fonte:** eSUS-VE/SIVEPGripe/GAL/DVS/SMS. Dados sujeitos à alteração. 02/07/2022

Gráfico 5 - Casos confirmados para COVID-19, segundo **raça /cor**, Maceió, 2020 a 2022.

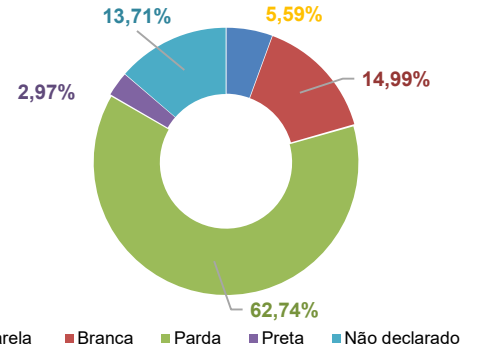


**Fonte:** eSUS-VE/SIVEPGripe/GAL/DVS/SMS. Dados sujeitos à alteração. 02/07/2022

Gráfico 6 - Casos confirmados para COVID-19, segundo situação atual. 96,73% de recuperados, Maceió, 2020 a 2022.

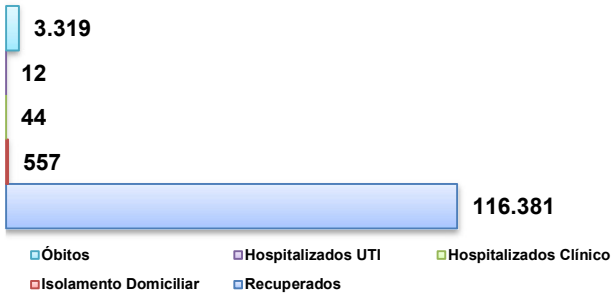


**Fonte:** eSUS-VE/SIVEPGripe/GAL/DVS/SMS. Dados sujeitos à alteração. 02/07/2022

Tabela 1 - Casos confirmados para COVID-19 segundo profissionais de saúde e de segurança pública em Maceió, 2020 a 2022.

| Casos confirmados para COVID-19, segundo profissionais de saúde e segurança pública, Maceió, 2020 a 2022 | |
|---|---|
| Profissionais de Saúde | 5.650 |
| Profissionais de Segurança | 1.128 |

**Fonte:** eSUS-VE/SIVEPGripe/GAL/DVS/SMS. Dados sujeitos à alteração. 02/07/2022

Gráfico 7 - Distribuição dos casos confirmados para COVID-19, por Semana Epidemiológica classificado por data do início dos **primeiros sintomas da doença**. Maceió, 2020 a 2022.

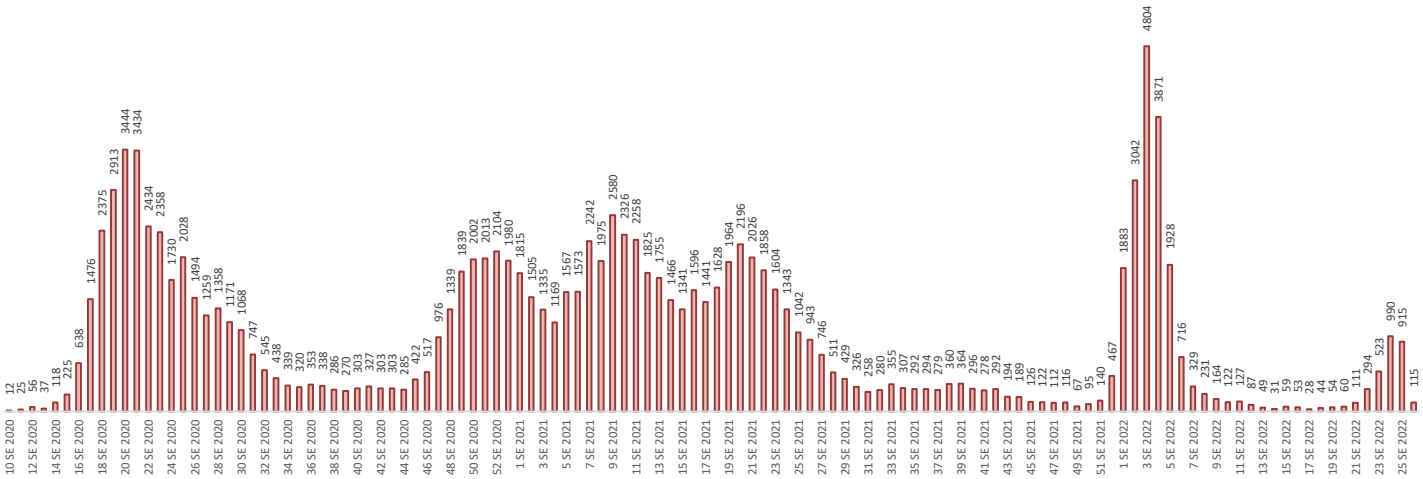

**Fonte:** eSUS-VE/SIVEPGripe/GAL/DVS/SMS. Dados sujeitos à alteração. 02/07/2022

Gráfico 8 - Óbitos confirmados para COVID-19, segundo comorbidades preexistentes, ou seja, os fatores de risco. A diabetes, juntamente com as doenças cardíacas, são os principais fatores de risco. Maceió, 2020 a 2022

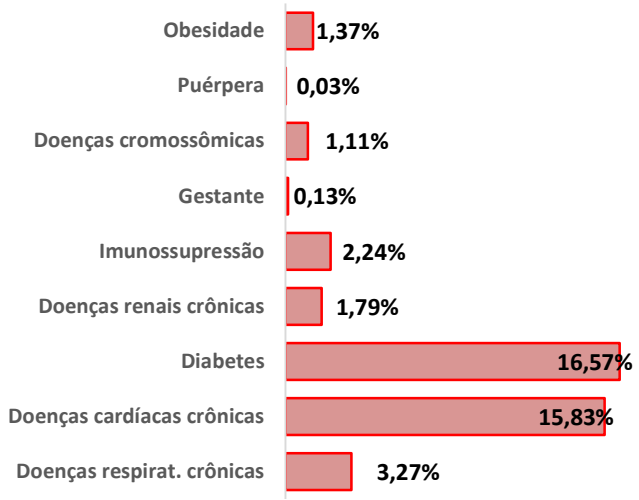


**Fonte:** eSUS-VE/SIVEPGripe/GAL/DVS/SMS. Dados sujeitos à alteração. 02/07/2022

Gráfico 9 - Casos Confirmados para COVID-19, segundo comorbidades preexistentes. A cardiopatia é o maior fator de risco, Maceió, 2020 a 2022.

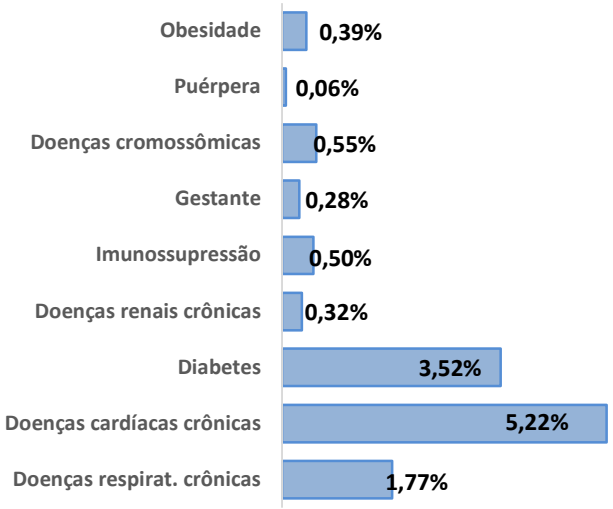


**Fonte:** eSUS-VE/SIVEPGripe/GAL/DVS/SMS. Dados sujeitos à alteração. 02/07/2022

Tabela 2 - Detalhamento da COVID-19: casos confirmados e óbitos em número absoluto e percentual e taxas de letalidade e mortalidade, por Distrito Sanitário, Maceió, 2020 a 2022.

**Quadro detalhado da COVID 19, Maceió, 2020 a 2022.**

| Distrito Sanitário | Confirmados | | Óbito | | Letalidade | População | Mortalidade por 1000 Hab. |
|---|---|---|---|---|---|---|---|
| | Nº | % | Nº | % | | | |
| 1.º | 22.156 | 18,64 | 559 | 17,31 | 2,52 | 114.546 | 4,88 |
| 2.º | 13.867 | 11,67 | 466 | 14,43 | 3,36 | 109.846 | 4,24 |
| 3.º | 10.795 | 9,08 | 290 | 8,98 | 2,69 | 76.682 | 3,78 |
| 4.º | 7.846 | 6,60 | 235 | 7,28 | 3,00 | 109.929 | 2,14 |
| 5.º | 18.368 | 15,45 | 462 | 14,31 | 2,52 | 190.491 | 2,43 |
| 6.º | 12.121 | 10,20 | 315 | 9,76 | 2,60 | 133.341 | 2,36 |
| 7.º | 28.772 | 24,21 | 790 | 24,47 | 2,75 | 288.779 | 2,74 |
| 8.º | 4.924 | 4,14 | 112 | 3,47 | 2,27 | 44.865 | 2,50 |

**Fonte:** eSUS-VE/SIVEPGripe/GAL/DVS/SMS. Dados sujeitos à alteração. 02/07/2022

# Informe Epidemiológico COVID-19 — 6 de julho de 2022 — Nº 305 / 2022

## Síndrome Respiratória Aguda Grave - SRAG

Gráfico 10 - Casos confirmados de SRAG por COVID19, segundo sexo e idade. Maceió, 2020 a 2022.

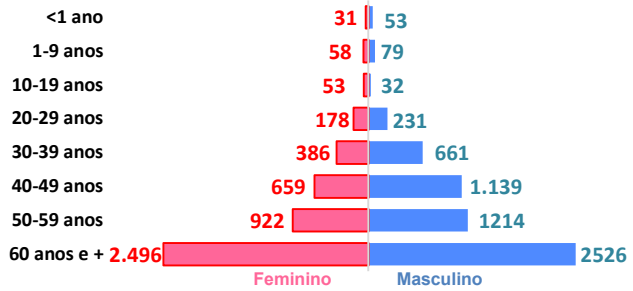


**Fonte:** eSUS-VE/SIVEPGripe/GAL/DVS/SMS. Dados sujeitos à alteração. 02/07/2022

Gráfico 11 – Frequência absoluta de casos confirmados de SRAG, segundo Classificação Final. Maceió, 2020 a 2022.

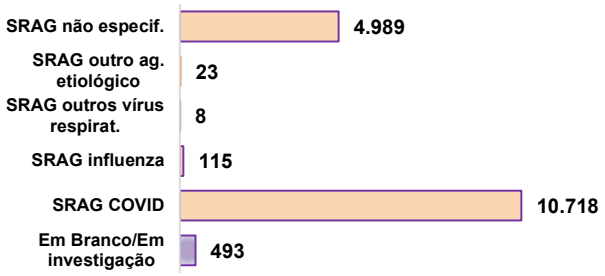


**Fonte:** eSUS-VE/SIVEPGripe/GAL/DVS/SMS. Dados sujeitos à alteração. 02/07/2022

Gráfico 12 - Óbitos de casos de SRAG por COVID-19, segundo sexo e faixa etária, Maceió, 2020 a 2022. Total de óbitos de 3.319, 1.805 masculino e 1.514 feminino. A maior concentração dos óbitos encontra-se na faixa etária de 70 anos acima e do sexo masculino.

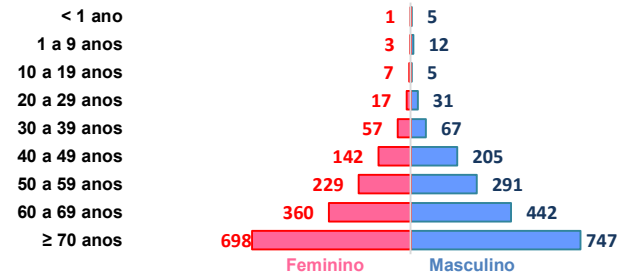


**Fonte:** eSUS-VE/SIVEPGripe/GAL/DVS/SMS. Dados sujeitos à alteração. 02/07/2022

Gráfico 13 - Óbitos confirmados para COVID-19, segundo Distrito Sanitário de residência. Maceió, 2020 a 2022. A maior concentração de óbitos encontra-se no 7º e 1º Distritos Sanitários.

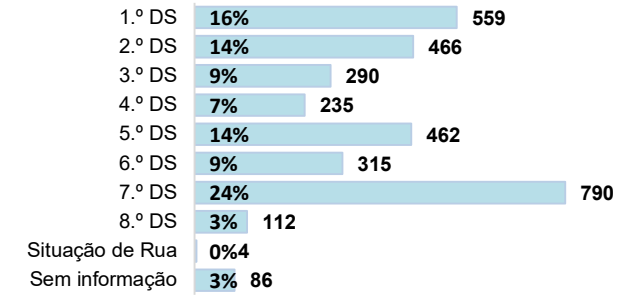


**Fonte:** eSUS-VE/SIVEPGripe/GAL/DVS/SMS. Dados sujeitos à alteração. 02/07/2022

Gráfico 14 -Distribuição dos óbitos, de casos confirmados para COVID-19, segundo data de ocorrência. Maceió, 2020 a 2022.

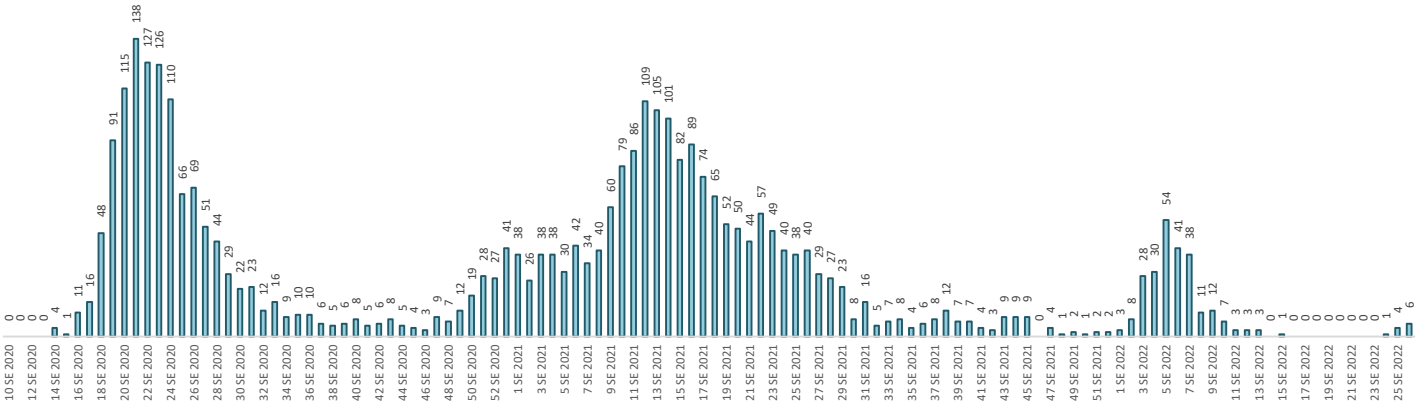

**Fonte:** eSUS-VE/SIVEPGripe/GAL/DVS/SMS. Dados sujeitos à alteração. 02/07/2022

Gráfico 15 - Situação dos **ÓBITOS** confirmados para COVID-19, segundo raça /cor, Maceió, 2020 a 2022.

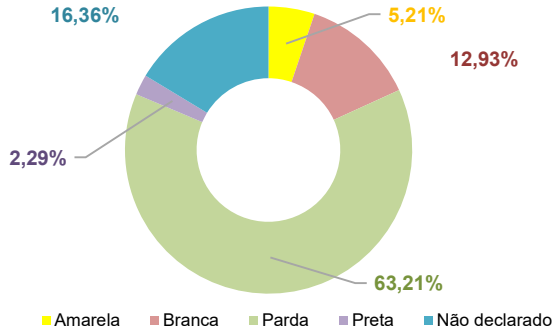


**Fonte:** eSUS-VE/SIVEPGripe/GAL/DVS/SMS. Dados sujeitos à alteração. 02/07/2022

Gráfico 16 - Taxa de Mortalidade da COVID-19 em Maceió, segundo Distritos Sanitários, Maceió, 2020 a 2022. Em Maceió a taxa de mortalidade é de 3,11 p/1000/hab.

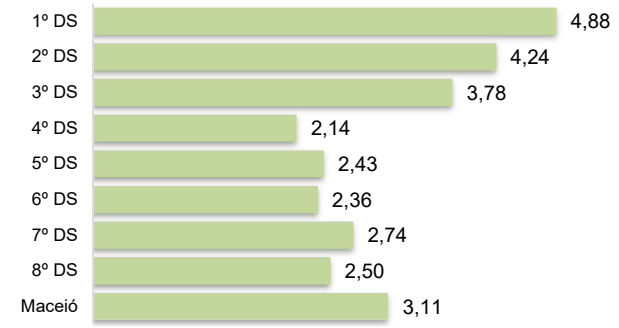


**Fonte:** eSUS-VE/SIVEPGripe/GAL/DVS/SMS. Dados sujeitos à alteração. 02/07/2022

## Comparativo de casos e óbitos distribuídos por ano

Gráfico 17 - Casos confirmados para COVID-19, por semana epidemiológica e ano. O gráfico demonstra que o comportamento da doença foi diferente entre os anos 2020 e 2021, onde a alta do contágio em 2021 teve um efeito mais prolongado. Maceió, 2020 a 2022

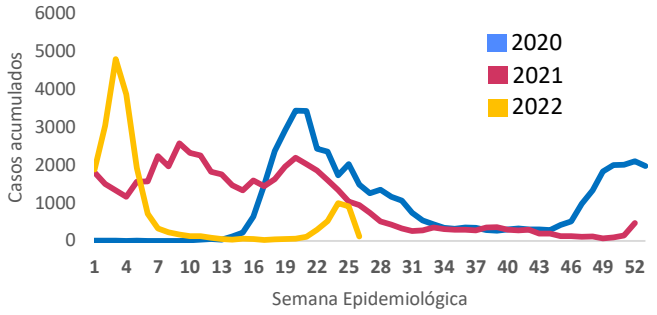


**Fonte:** eSUS-VE/SIVEPGripe/GAL/DVS/SMS. Dados sujeitos à alteração. 02/07/2022

Gráfico 18 - Óbitos confirmados para COVID-19, por semana epidemiológica e ano. O pico de óbitos, de acordo com gráfico, coincidiu com o mesmo período do pico de casos, porém a alta dos óbitos não teve o mesmo efeito prolongado do número de casos. Maceió, 2020 a 2022

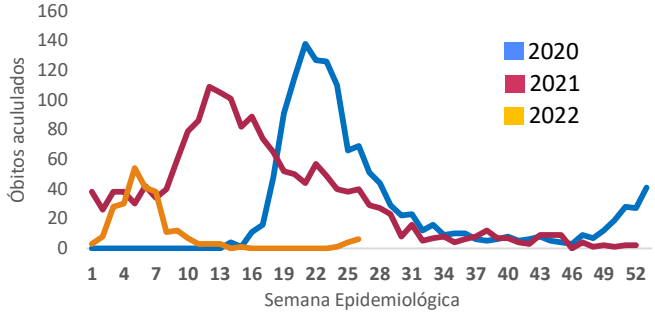


**Fonte:** eSUS-VE/SIVEPGripe/GAL/DVS/SMS. Dados sujeitos à alteração. 02/07/2022

Gráfico 19 – Casos confirmados por COVID-19, segundo faixa etária e ano, Maceió, 2020 a 2022. A faixa entre 20 a 59 anos, foi a mais acometida. sendo esta, a faixa economicamente ativa, e assim mais expostas à contaminação.

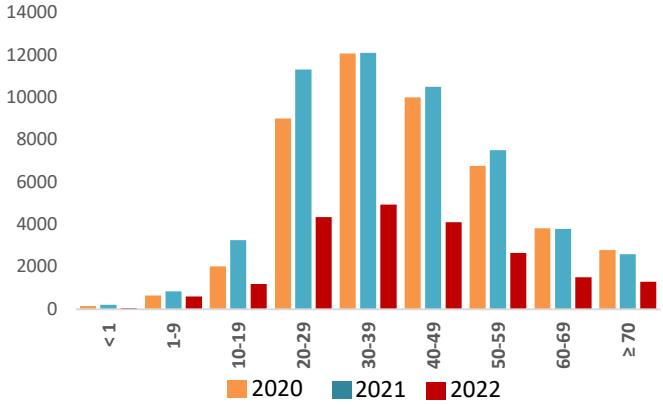


**Fonte:** eSUS-VE/SIVEPGripe/GAL/DVS/SMS. Dados sujeitos à alteração. 02/07/2022

Gráfico 20 - Óbitos confirmados para COVID-19, segundo Distrito Sanitário de residência. Maceió, 2020 a 2022. A maior concentração de óbitos encontra-se nas faixas acima de 50 anos.

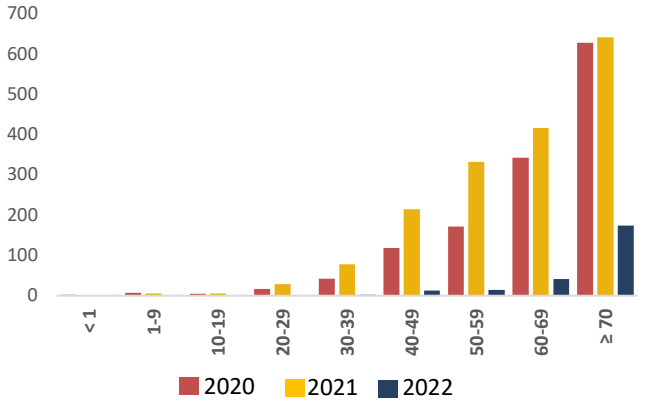


**Fonte:** eSUS-VE/SIVEPGripe/GAL/DVS/SMS. Dados sujeitos à alteração. 02/07/2022

Gráfico 21 – Evolução da série histórica do número de óbitos confirmados de COVID-19 em relação ao número de dose de vacinação aplicadas. Neste gráfico é possível identificar que o aumento da vacinação foi capaz de reduzir significativamente os casos de óbitos até o período em destaque, Maceió, 2020 a 2022.

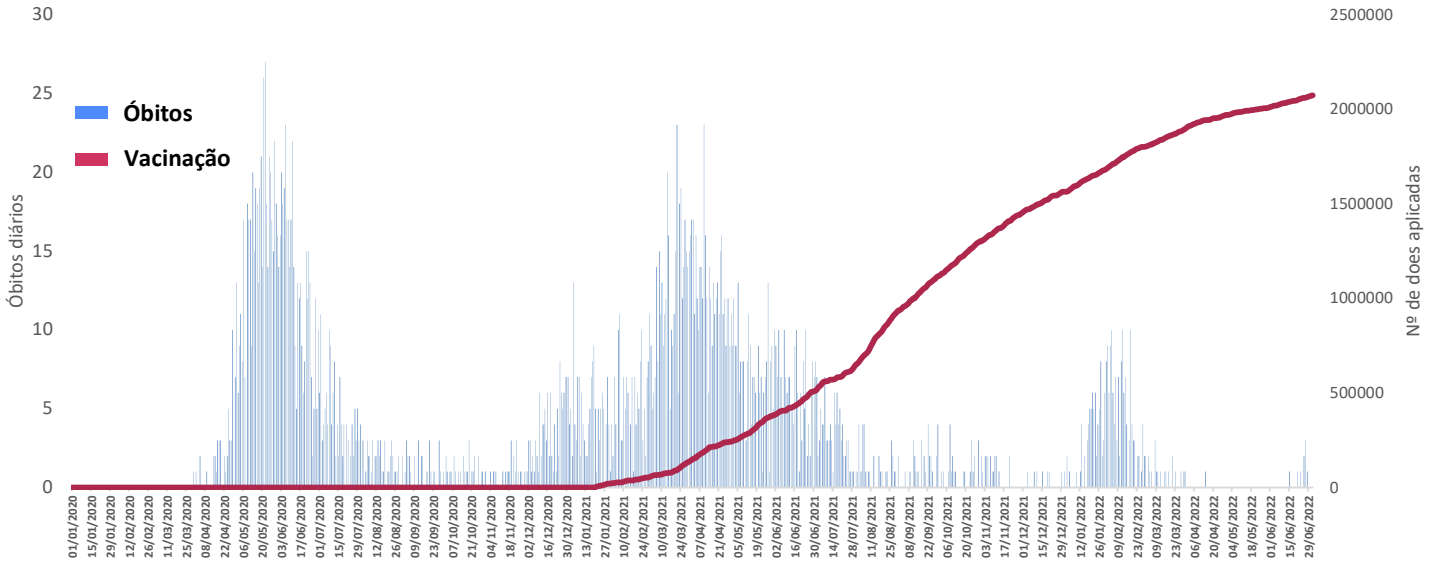


**Fonte:** eSUS-VE/SIVEPGripe/GAL/DVS/SMS. Dados sujeitos à alteração. 02/07/2022

**Informe Epidemiológico COVID-19** | **6 de julho de 2022** | **Nº 305 / 2022**

## Mapa com distribuição de casos confirmados e ativos por Distrito Sanitário

No mapa 1 tem-se a distribuição dos **120313** casos **confirmados** para COVID-19, por Distritos Sanitários.

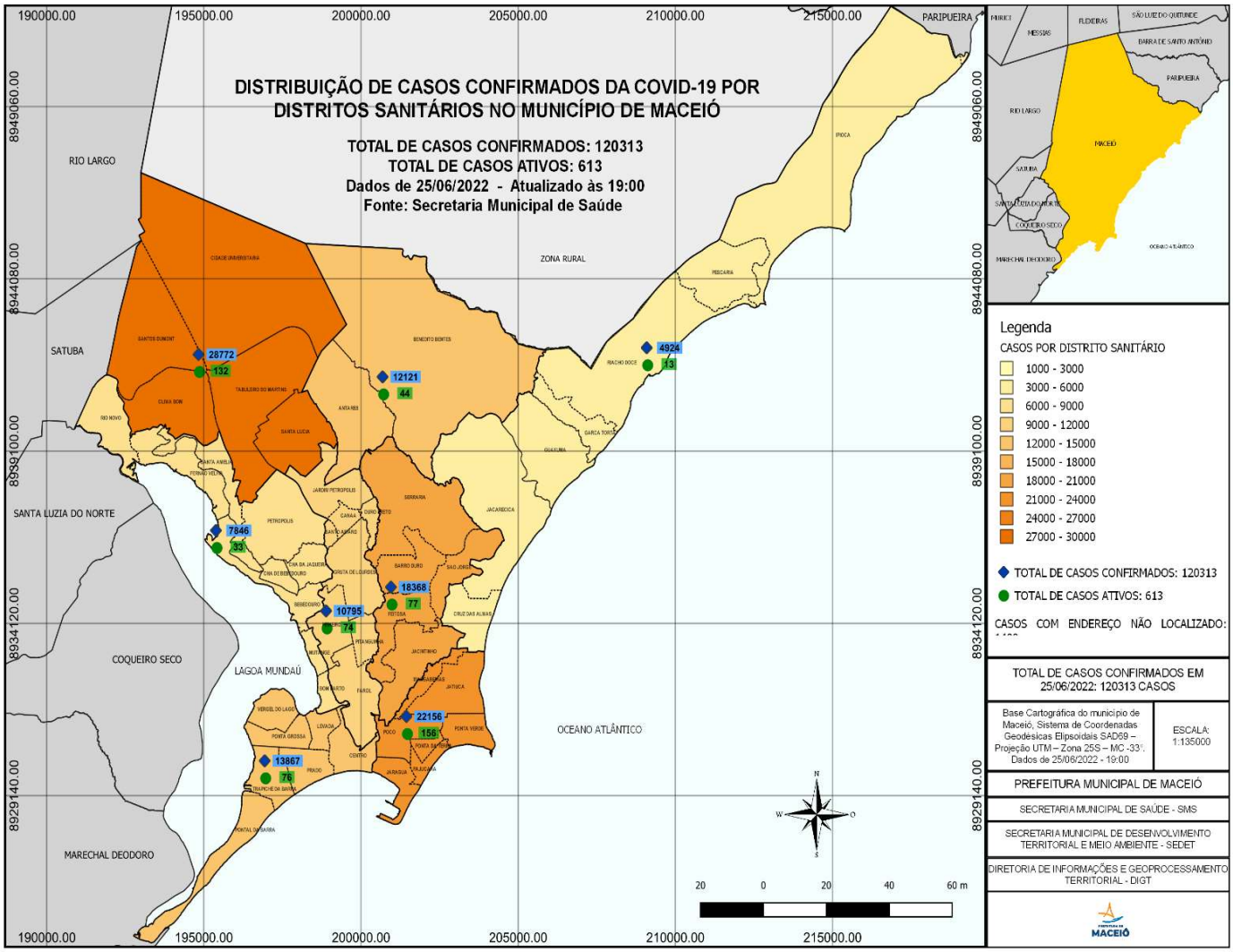


**Fonte:** eSUS-VE/SIVEPGripe/GAL/DVS/SMS. Dados sujeitos à alteração. 02/07/2022